

Villard Reymond <> Prégentil.

(160 ou 260 m) 2h A/R facile

Une petite balade facile avec un beau panorama sur l'Oisans :

Du Col du Solude, prendre le sentier en face de la croix, sur le versant de Bourg d'Oisans. On atteint le « Col St Jean » en une petite heure.

En 1/4 d'heure on monte à gauche à travers les résineux jusqu'au sommet de Prégentil : panorama à 360 degrés !

Retour par le même chemin.



Villard Reymond <> Grand Riou

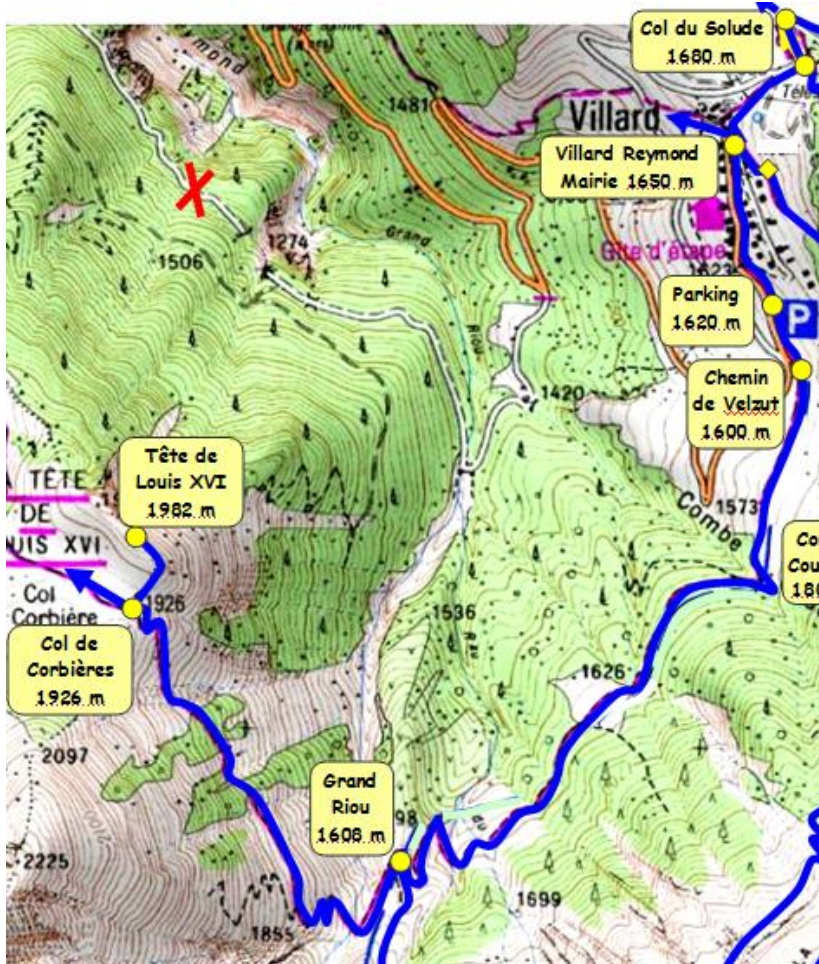
(déniv 100 m) 1h30 A/R

très facile

Une petite balade facile avec une belle vue sur le village et un torrent impressionnant :

Du parking on part vers le bas pour emprunter la piste à gauche. Elle serpente, presque à plat, d'une combe à l'autre. Quand le chemin commence à monter il vous reste 10 minutes pour dominer le grand Riou que vous pouvez rejoindre par un sentier horizontal.

Retour par le même chemin.



Villard Reymond <> Col de Corbières – Tête de Louis XVI.

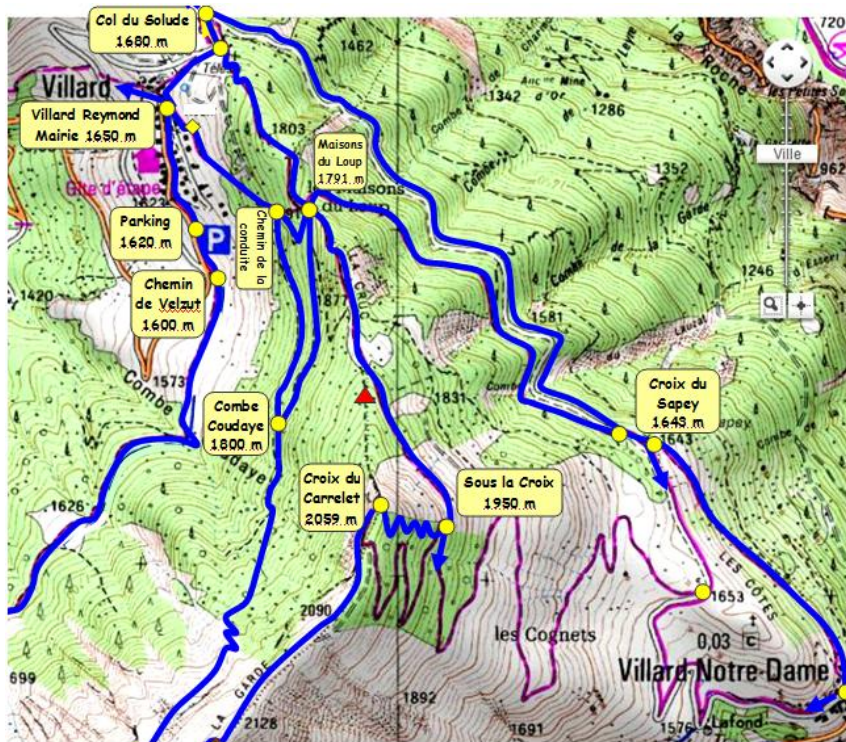
(déniv 380 m) 3 h A/R moyen

Bonnes chaussures recommandées

Même départ que la promenade au Grand Riou.

Vous traversez le torrent pour monter en face sur un sentier qui après quelques lacets s'engage vers la droite pour rejoindre le col de Corbières.

Retour par le même itinéraire.



Villard Reymond <> Villard Notre Dame. OBP 620

Par « les Maisons du Loup » (déniv 260 m) A/R 2h30 facile

Du Col du Solude, 1680m, on part derrière la croix, vers la table de pique-nique, par un sentier en lacets jusqu'aux « Maisons du Loup », (1790m).

Prenez le sentier de gauche. (**Attention traversée de combes humides !**)

On rejoint une piste que l'on traverse en face pour descendre à Villard Notre Dame, 1550m, par la « Croix du Sapey ».

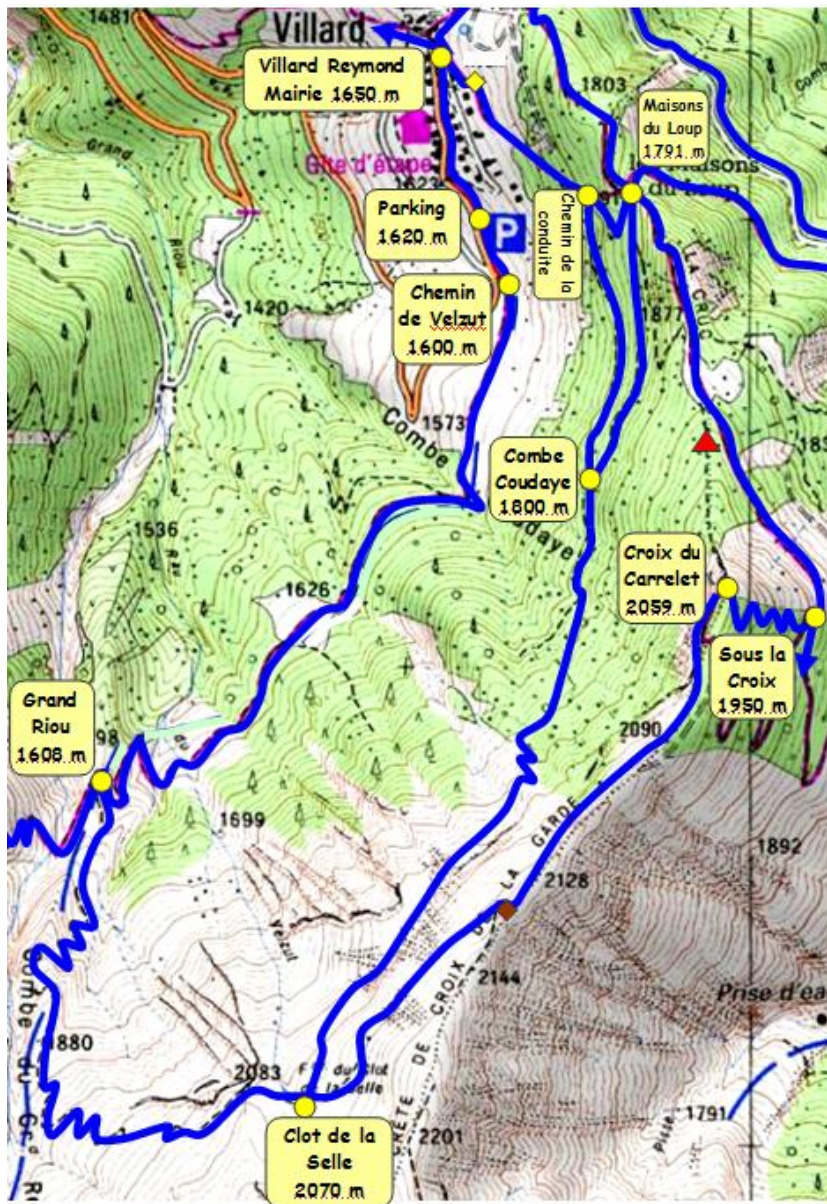
Retour par la piste à travers pré. (tracé rouge sur cette carte)

Villard Reymond <> Villard Notre Dame.

Cette promenade peut s'effectuer **en aller retour** par la piste depuis le Col de Solude

Très beau panorama sur l'Oisans.

(3,5 km ; 130m de dénivelé !) Très facile. A/R 2h



Villard Reymond <=> Croix du Carrelet. Déniv 480m 4h

ATTENTION : les sentiers décrit pour le retour par le Grd Riou sont en voie de restauration et sont parfois peu tracés !

Une belle boucle en emportant son casse-croûte : monter à « Les Maisons du Loup » depuis le monument aux morts. Monter vers la « Croix du Carrelet ». attention, dans la montée, au poteau « passage délicat », prendre le bon sentier qui part **à gauche**.

De la croix continuer sur l'arête herbeuse vers le Grand Renaud. Au jalon descendre à droite jusqu'au « Clot de la Selle ».

Vous pouvez revenir au village soit directement à droite par « combe Coudaye » sur le « sentier de la conduite », soit par le « Grand Riou » en remontant légèrement en face (2083 m) pour descendre dans les pâturages.

Déniv 500m ; 4h 30